

**Описание местоположения границ публичного сервитута
В целях размещения и эксплуатации существующих объектов электросетевого хозяйства
местного значения-здание РУ-0,4 кВ с кадастровым номером 50:28:0090130:1543**

Местоположение границ *Московская обл., г.о. Домодедово, с. Лобаново, ФГУП "Лобаново"*

Система координат *МСК-50, зона 2*

Площадь объекта *26 кв.м*

Перечень характерных точек

Обозначение характерных точек границ	Координаты, м		Метод определения координат характерной точки	Средняя квадратическая погрешность положения характерной точки (M _t), м	Описание обозначения точки на местности (при наличии)
	X	Y			
1	2	3	4	5	6
1	418260,35	2216171,60	Геодезический метод	0,10	-
2	418259,18	2216176,18	Геодезический метод	0,10	-
3	418253,86	2216174,85	Геодезический метод	0,10	-
4	418255,00	2216170,29	Геодезический метод	0,10	-
1	418260,35	2216171,60	Геодезический метод	0,10	-






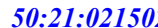

Графическое описание местоположения границ публичного сервитута

В целях размещения и эксплуатации существующих объектов электросетевого хозяйства местного значения
- здание РУ-0,4 кВ с кадастровым номером 50:28:0090130:1543



Масштаб 1: 500

Условные обозначения:

-  - вновь образуемая граница публичного сервитута, сведения о которой достаточны для определения ее местоположения
-  - граница земельного участка
-  - граница кадастрового квартала
-  - объект электросетевого хозяйства в отношении которого устанавливается сервитут
- 1 - характерная точка границы зоны публичного сервитута
-  :11 - номер земельного участка
-  50:21:021502 - номер кадастрового квартала
-  :128 - номер объекта электросетевого хозяйства в отношении которого устанавливается сервитут